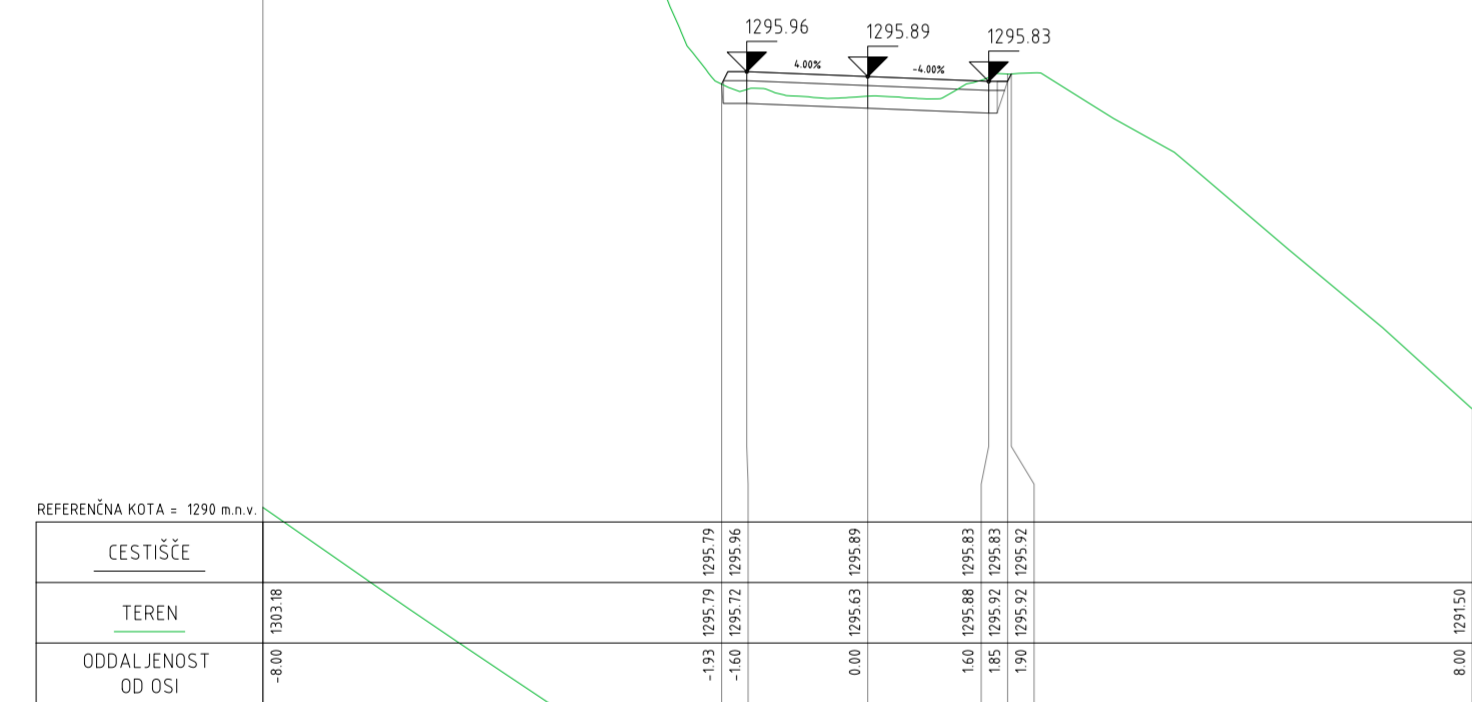
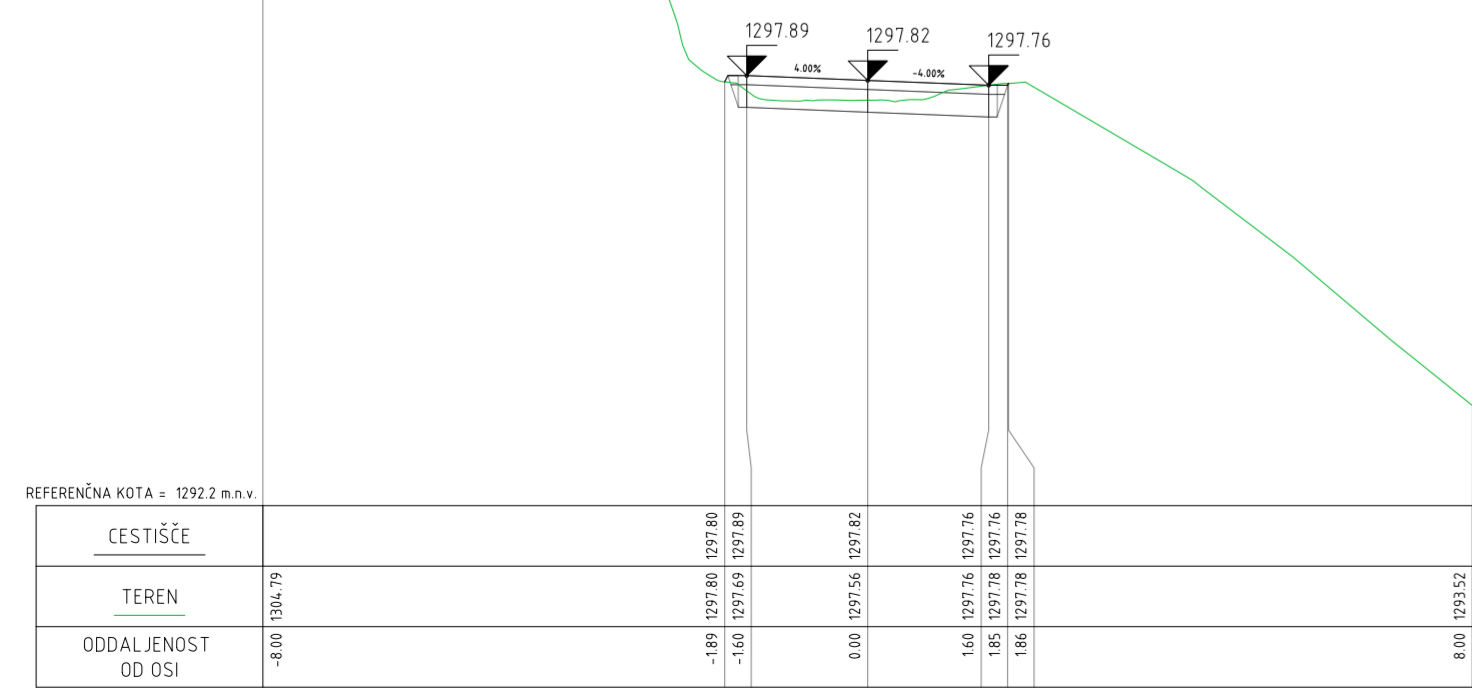


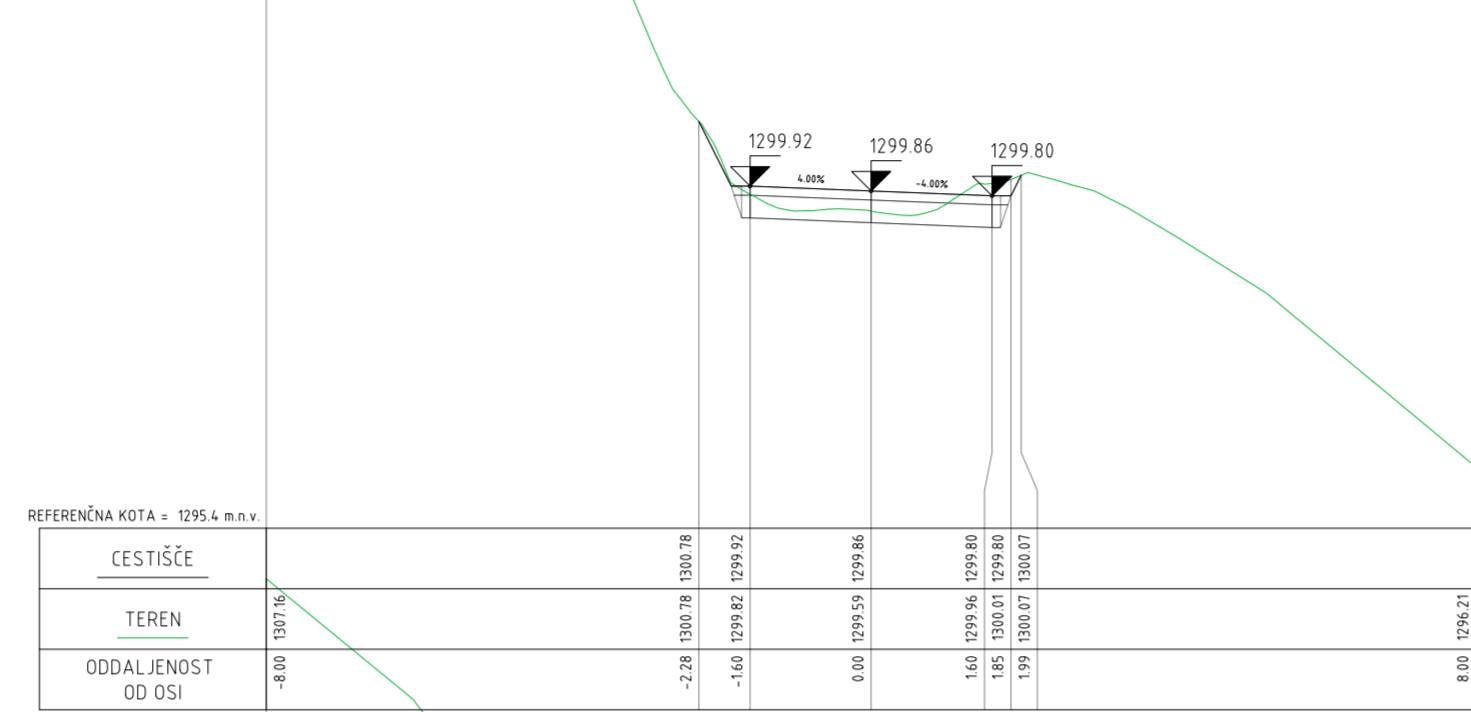
STACIONAŽA 9720.00 m
Gozdna_cesta



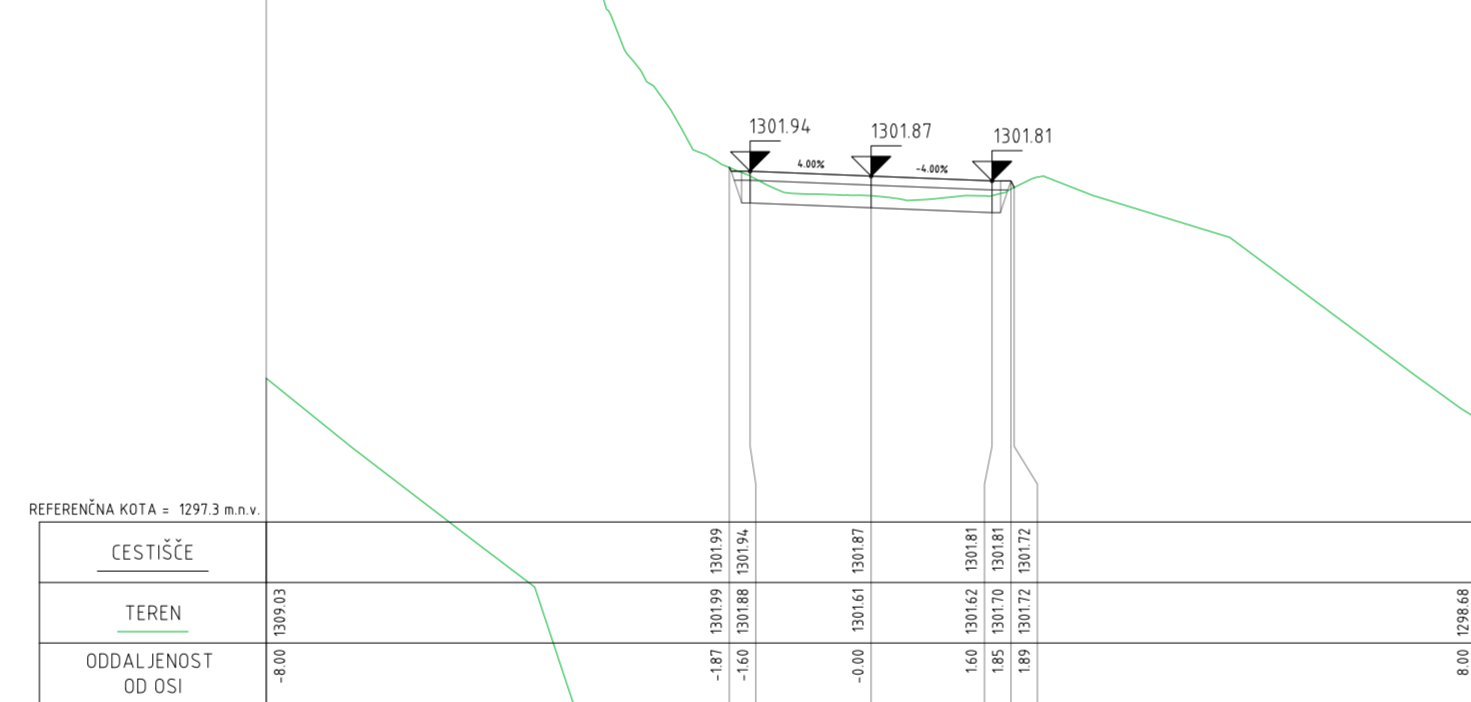
STACIONAŽA 9740.00 m
Gozdna_cesta



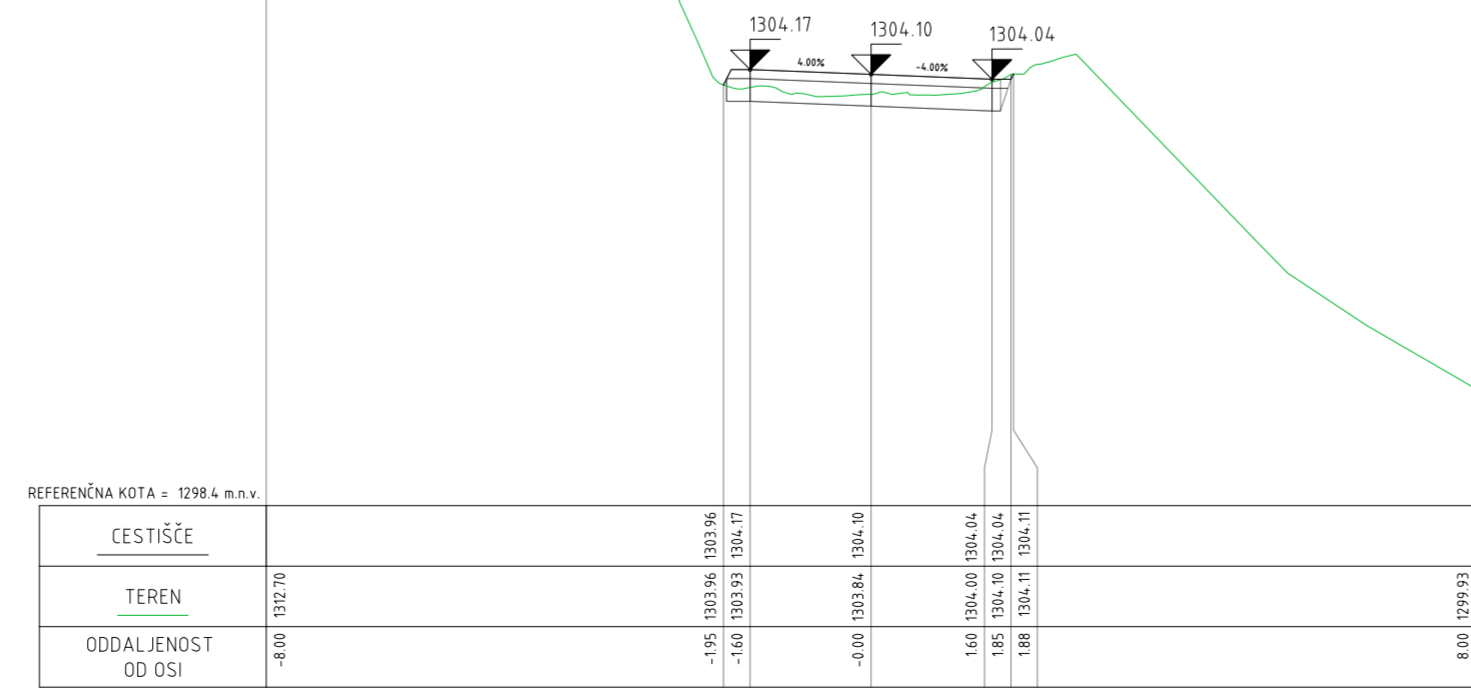
STACIONAŽA 9760.00 m
Gozdna_cesta



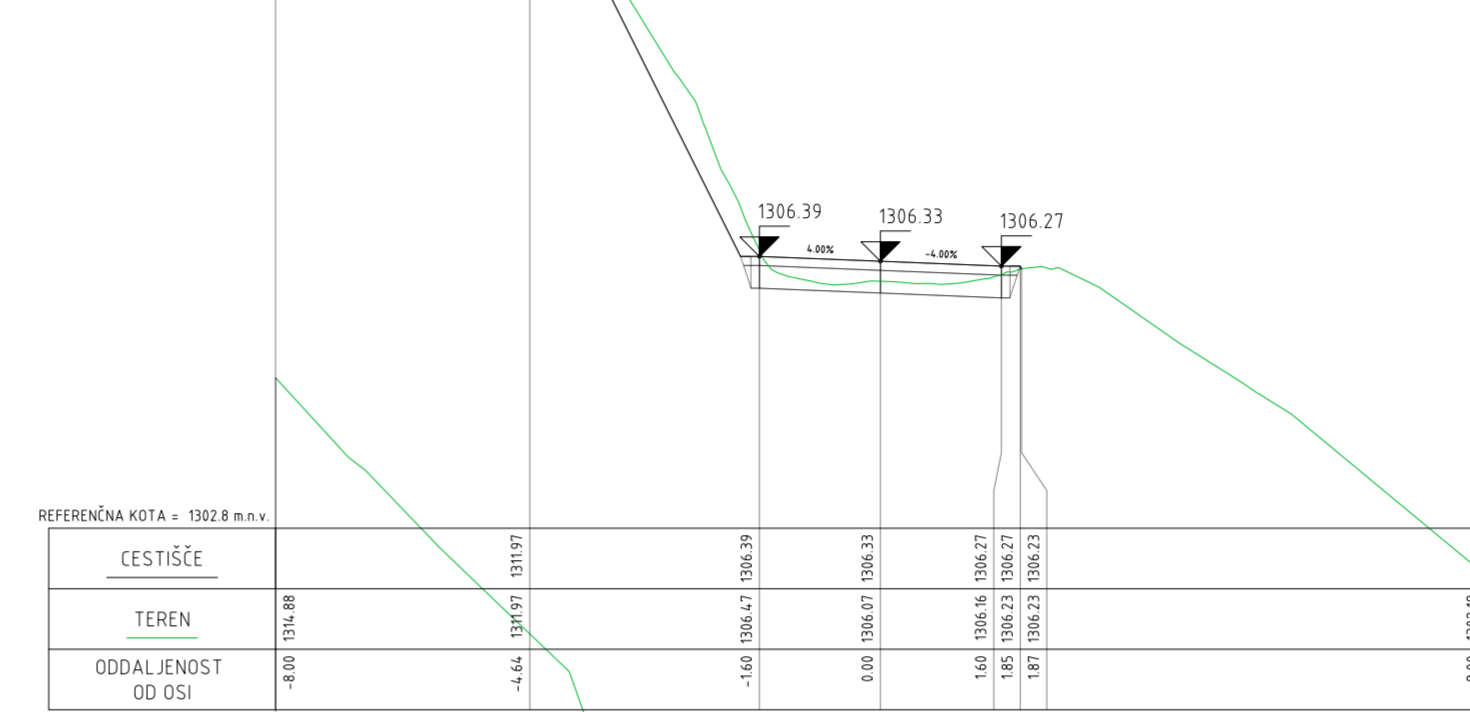
STACIONAŽA 9780.00 m
Gozdna_cesta



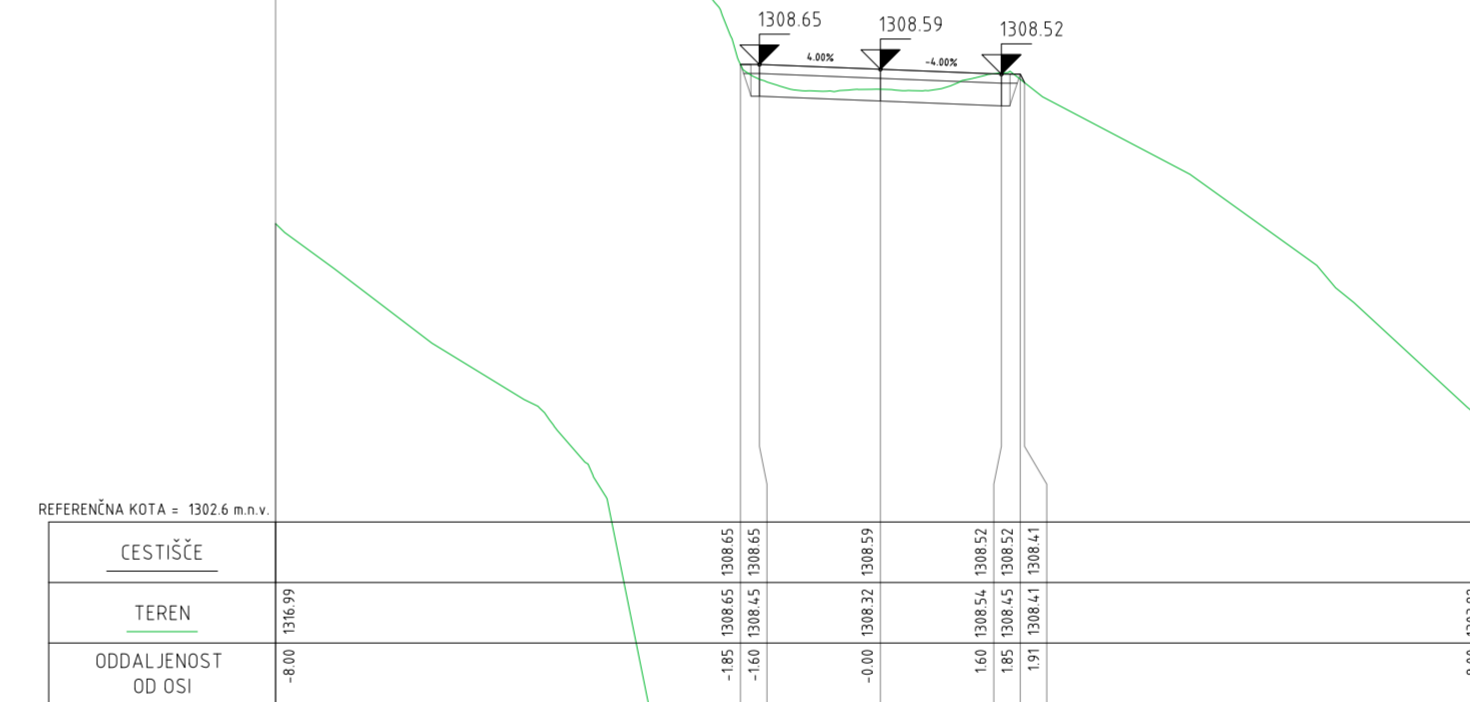
STACIONAŽA 9800.00 m
Gozdna_cesta



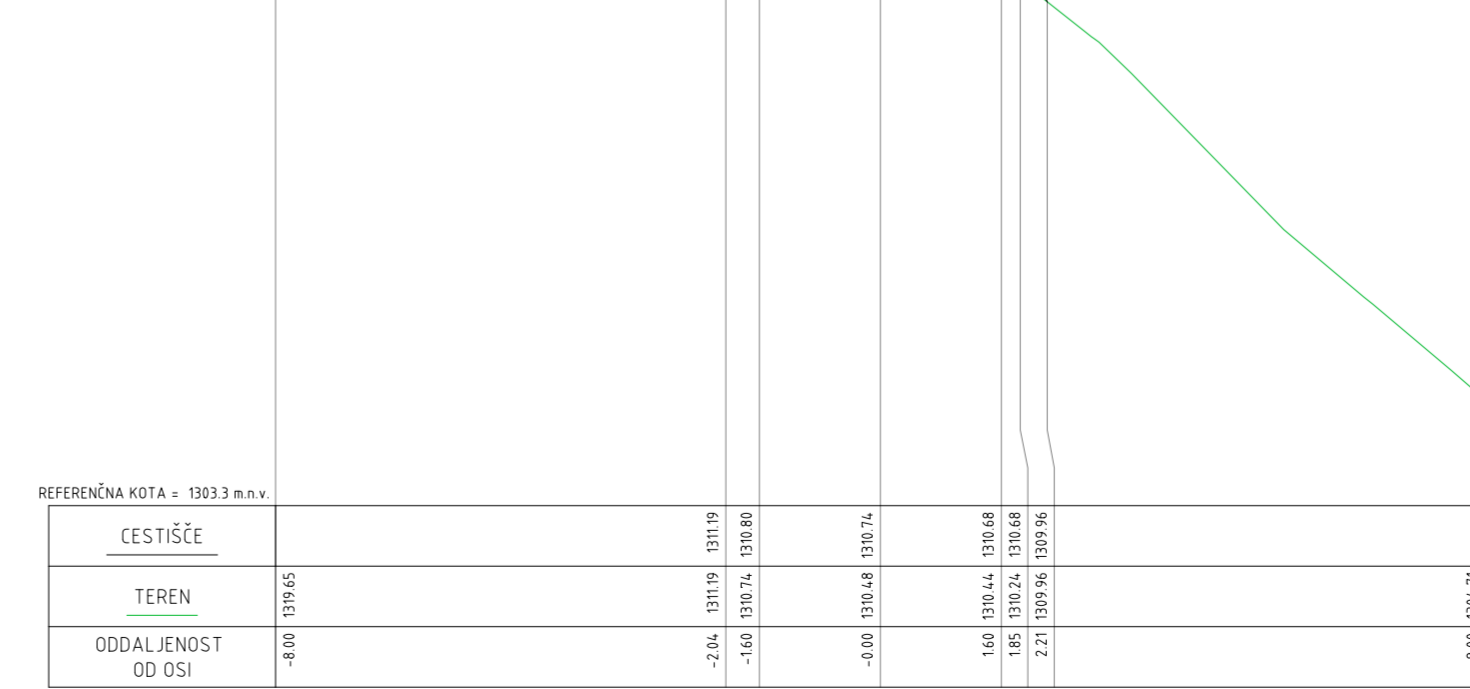
STACIONAŽA 9820.00 m
Gozdna_cesta



STACIONAŽA 9840.00 m
Gozdna_cesta



STACIONAŽA 9860.00 m
Gozdna_cesta



STACIONAŽA 9880.00 m
Gozdna_cesta

Izdelava projektne dokumentacije PZI za Sanacijo gozdne ceste Sedlo - Planina Božca

32 PREČNI PREREZI
Prečni prerez od km 10+ 820 do km 9+320 - FAZA 1

merilo: 1 : 100



OBČINA KOBARID, TRG
SVOBODE 2, 5222 KOBARID



AC&P inženirski biro d.o.o.
podjetje za geoteknično, infrastrukturo in raziskavo
tovarniška c. 26, 5270 Ajdovščina | +386(0)5 8500740 | info@acap.si

vođa projekta: KLEMEN SIMONČIČ, mag.inž.grad. IZS PI G-4829

pooblaščen inženir: KLEMEN SIMONČIČ, mag.inž.grad. IZS PI G-4829

izdajatelj: SEIF GRITLI

investitor: Občina Kobarid, Trg svobode 2, 5222 Kobarid

vrsta projekta: PZI

vrsta načrta: 2.1 Načrt gradbeništva - cesta

naziv objekta: Izdelava projektne dokumentacije PZI za Sanacijo gozdne ceste Sedlo - Planina Božca

osebna risba: 32 PREČNI PREREZI

Prečni prerez od km 10+ 820 do km 9+320 - FAZA 1

datum: 12.2025 št. projekta: 126-25 št. načrta: 126-25-21 merilo: 1 : 100 št. risbe: G2.4